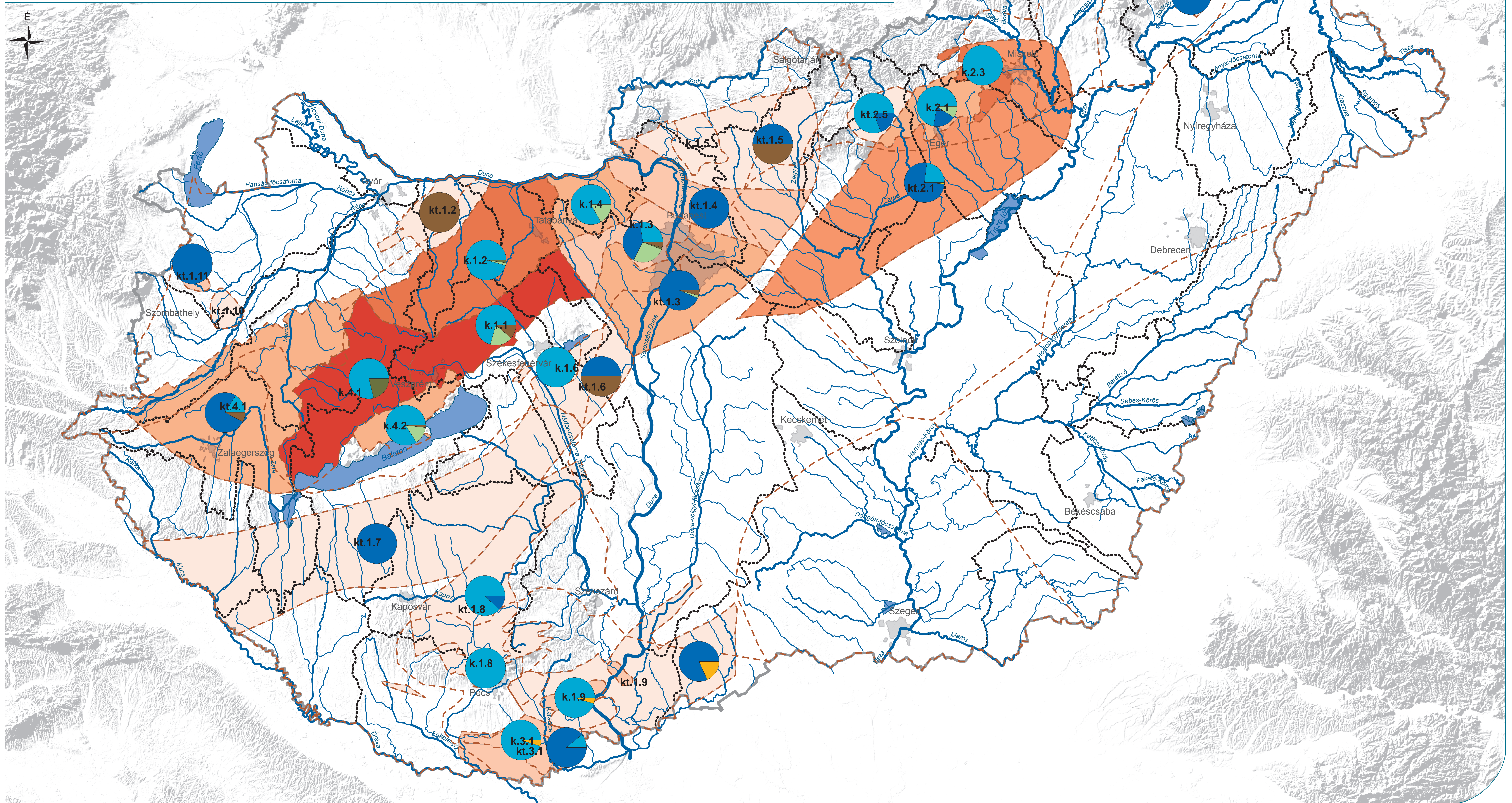


A Duna-vízgyűjtő magyarországi része
VÍZKIVÉTELEK FELSZÍN ALATTI VIZEKBŐL
KARSZT ÉS TERMÁLKARSZT

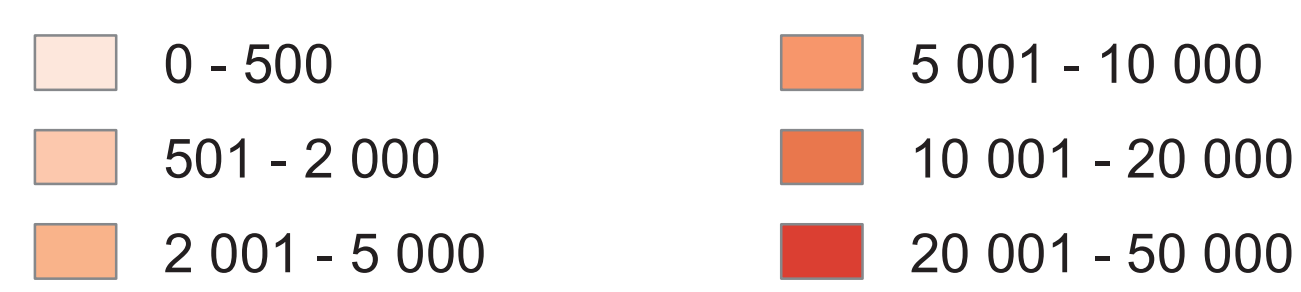
2-13. térkép



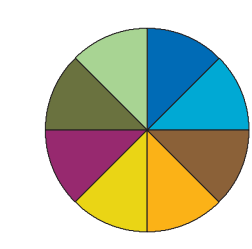
Jelmagyarázat

- alegységhatár
- országhatár
- legnagyobb vízfolyás víztestek
- legnagyobb állóvíz víztestek
- - - víztesthatár

Mennyisége (1000 m³/év)



Vízkihasználás



- | | | |
|----------|-------------|---------------------|
| Ivóvíz | Bányászati | Mezőgazdasági egyéb |
| Fürdővíz | Energetikai | Egyéb |
| Ipari | Öntözés | |

Vízvisszatáplálás

Mennyisége (1000 m³/év)

